

# Plan rasvjete

## br. 002-2024-PR



**Općina Štrigova**  
**Međimurska županija**  
Naručitelj: OPĆINA ŠTRIGOVA  
OIB: 21565174427

---

**Voditelj izrade plana rasvjete**

Hrvoje Matotek, mag.ing.el.



**Direktor**

Ratko Matotek, dipl.ing.građ.



» Moderna «  
d.o.o.  
ČAKOVEC

Čakovec, ožujak 2024. godine

---

**SADRŽAJ**

1.	UVOD .....	4
2.	OPĆENITO .....	5
3.	OPĆI PODACI.....	9
3.1.	PODACI O NARUČITELJU.....	9
4.	PREGLED ZAKONODAVNOG OKVIRA .....	10
4.1.	OPĆENITO .....	10
4.2.	MJERE ZAŠTITE OD SVJETLOSNOG ONEČIŠĆENJA .....	11
4.3.	PLANIRANJE, GRADNJA, ODRŽAVANJE I REKONSTRUKCIJA VANJSKE RASVJETE .....	13
4.4.	PRIJELAZNE I ZAVRŠNE ODREDBE.....	14
5.	KLASIFIKACIJA ZONA RASVIJETLJENOSTI I KRITERIJ ZA KLASIFIKACIJU.....	15
6.	JAVNA RASVJETA .....	16
6.1.	DEFINIRANJE ZONA RASVIJETLJENOSTI.....	17
7.	TERMINSKI PLAN RADA RASVJETE.....	20
8.	BILANCA POKRIVENOSTI.....	21
9.	MJERE ZAŠTITE POSEBNO OSJETLJIVIH PODRUČJA.....	22
10.	PRILOG I.....	25
10.1.	ATRIBUTNA TABLICA: ZONA RASVETLJENOSTI E0.....	25
10.2.	ATRIBUTNA TABLICA: ZONA RASVETLJENOSTI E1.....	25
10.3.	ATRIBUTNA TABLICA: ZONA RASVETLJENOSTI E2.....	26
10.4.	ATRIBUTNA TABLICA: ZONA RASVETLJENOSTI E3.....	26
10.5.	ATRIBUTNA TABLICA: ZONA RASVETLJENOSTI E4.....	27

<b>Moderna</b> d.o.o.	Plan rasvjete Općine Štrigova	Str. 3
	Datum: ožujak 2024.	

## POPIS SLIKA

Slika 1: Općina Štrigova .....	8
Slika 2: Karta Općine Štrigova .....	9
Slika 3: Karta Općine Štrigova .....	17

## POPIS TABLICA

Tablica 1: Popis naselja Općine Štrigova (dzs.gov.hr) .....	8
Tablica 2: Terminski plan rada rasvjete.....	20
Tablica 3: Udio pojedine zone rasvjetljenosti u pokrivenosti područja Općine Štrigova .....	21

## POPIS GRAFIKONA

Grafikon 1: Udio pojedine zone rasvijetljenosti u pokrivenosti površine područja Općine Štrigova.....	21
---	----

## 1. UVOD

Naručitelj izrade Plana rasvjete je **Općina Štrigova**. Dužnost donošenja plana definirana je Zakonom o zaštiti od svjetlosnog onečišćenja (NN 14/19) te predstavlja dokument u smislu smjernica za daljnji razvoj sustava vanjske rasvjete Općine Štrigova.

Planom je obuhvaćena analiza modernizacije u vidu smanjenja troškova eventualnog novog obuhvata modernizacije.

Plan predstavlja prijedlog po kojima bi se izvršavalo usklađenje budućih zahvata na modernizaciji sustava javne rasvjete, a sve u vidu postizanja ciljeva:

- ✓ Povećanje sigurnosti
- ✓ Smanjenje stope kriminala i poticanja socijalnih te gospodarskih aktivnosti kroz povećanje atraktivnosti rasvijetljenih dionica
- ✓ Zaštita okoliša (zaštita okoliša i stambeno-poslovnih zona od svjetlosnog onečišćenja, smanjenje potrošnje energije i emisije stakleničkih plinova)
- ✓ Povećanje energetske učinkovitosti
- ✓ Povećanje učinkovitosti sustava održavanja i upravljanja
- ✓ Podizanja kvalitete i ugone za život kroz povećanje standard rasvjetljenja javnih prometnica, šetnica i parkova.

<b>Moderna</b> d.o.o.	Plan rasvjete Općine Štrigova	Str. 5
	Datum: ožujak 2024.	

## 2. OPĆENITO

### 2.1. GEOGRAFSKA I ADMINISTRATIVNA OBILJEŽJA

Općina Štrigova nalazi se u sjeverozapadnom dijelu Međimurske županije. Površina općine iznosi 44,97 km<sup>2</sup> i po površini je 4. općina u županiji, a na području živi 2.357 stanovnika (dzs.gov.hr).

Susjedne jedinice lokalne samouprave su općine Sveti Martin na Muri, Selnica, Gornji Mihaljevec i Sveti Juraj na Bregu, a 19,5 km općinske granice poklapa se s državnom granicom prema Republici Sloveniji. Na tom graničnom prostoru nalaze se međudržavni cestovni granični prijelazi Banfi i Bukovje.

Općina obuhvaća 10 naselja: Štrigova, Banfi, Jalšovec, Grabrovnik, Železna Gora, Prekopa, Sveti Urban, Stanetinec, Robadje i Leskovec.

Općina je udaljena 31 km od autoceste A4 Zagreb-Goričan te 21 km od autoceste u Republici Sloveniji (kod Lendave), a povezana je javnim prijevozom s okolnim naseljima i sa središtem županije Čakovcem.

Prostor općine proteže se vrlo živopisnim bregovitim dijelom Međimurja. Reljefom prevladavaju blage padine i zaravni u sjeveroistočnom dijelu općine prema Sv. Martinu na Muri, dok je preostali dio općine brežuljkast kao i ostali dijelovi gornjeg Međimurja. Općina je smještena na trusnom području gdje se, uslijed obilnih padalina posljednjih godina, intenzivirala pojava klizišta koja stvaraju velike štete stanovnicima na njihovim posjedima (kuće, dvorišta, voćnjaci) kao i na prometnicama. Teško je definirati samo nekoliko klizišta za koja je potrebno izvesti sanaciju, jer je cijelo područje pokriveno dugotrajnim puzištima/klizištima.

## 2.2. ODGOJ I OBRAZOVANJE

Usluge predškolskog odgoja na području dostupne su u jednom privatnom dječjem vrtiću „Kockice“. U vrtiću boravi 45 djece, od toga 9 u jaslicama (podaci iz rujna 2015. godine). Prostori vrtića su zadovoljavajući, no zbog smanjenja broja djece kapaciteti mu nisu popunjeni. Na području općine nalazi se osnovna škola sa sportskom dvoranom (izgrađena 2005. godine), s tri područne škole u Prekopi, Železnoj Gori i Stanetincu, s ukupno 186 učenika. U svim školama organizirana je jednosmjenska nastava.

## 2.3. STRUKTURA PODUZETNIŠTVA PO DJELATNOSTIMA

Prema podacima FINA-e (temeljem zaprimljenih financijskih izvještaja za 2014. godinu u Registar godišnjih financijskih izvještaja) na području općine u 2014. poslovalo je 50 poduzetnika, obveznika poreza na dobit. U istom je razdoblju u Međimurskoj županiji ukupno djelovao 2.481 poduzetnik (Informacija o gospodarstvu Međimurske županije u 2014.), što znači da u Štrigovi posluje 2,01% poduzetnika Međimurja. Kada se tome pribroji broj obrta (42) i obiteljskih poljoprivrednih gospodarstava (487), može se zaključiti da je, s obzirom na površinu i broj stanovnika, gospodarska aktivnost na području općine relativno intenzivna. Prema broju registriranih poduzeća dominantna djelatnost na ovom području je prerađivačka djelatnost (12). Udio prerađivačkih poduzeća iz Štrigove čini 2,3% od ukupnog broja poduzeća u prerađivačkoj djelatnosti na području Međimurske županije (512). Najveći broj radno sposobnog stanovništva gravitira Čakovcu kao središtu razvoja industrije i gospodarstva.

## 2.4. ZAPOSLENOST I PLAĆE

Prosječna isplaćena neto plaća kod poduzetnika na području općine u 2014. iznosila je 3.080 kn. Približno 40,5% svih radnih mjesta otvoreno je u prerađivačkoj industriji, u kojoj je prosječna isplaćena neto plaća iznosila 3.122 kn. Prosječna plaća znatno je niža u odnosu na prosjek županije u iznosu od 3.929,58 kn, koji pak je 19,84% niži od prosjeka RH. Prema podacima Državnog zavoda za statistiku prosječna mjesečna isplaćena neto plaća po zaposlenome u pravnim osobama Republike Hrvatske za 2014. iznosila je 5.532 kune (što uključuje sve pravne osobe, a ne samo poduzetnike obveznike poreza na dobit). Iz podataka je vidljivo da je najveća plaća isplaćena u djelatnosti poljoprivrede, šumarstva i ribarstva u iznosu od 4.666 kn. Najniža plaća je u uslužnim djelatnostima u iznosu od 2.123 kn.

## 2.5. OBRTNIŠTVO

Uvidom u kretanje broja obrtnika u razdoblju od 2011. do 2014. godine u općini vidljivo je da je taj broj kontinuirano u opadanju, s 51 na 42 obrtnika. Krajem 2014. godine evidentirana su 42 obrtnika, što čini udio od 3,3% u ukupnom broju obrta na području cijele Međimurske županije (1.256 obrta registriranih krajem 2014. godine). Najčešće vrste obrta na području općine su vinogradarstvo, vinarstvo, trgovina i ugostiteljstvo, što je i očekivano s obzirom na površinu nasada vinograda (362,79 ha).

## 2.6. POLJOPRIVREDA

Prema podacima Agencije za plaćanja u poljoprivredi, ribarstvu i ruralnom razvoju na području općine registrirano je 306 obiteljskih poljoprivrednih gospodarstava (OPG-a) i 10 obrta u poljoprivredi (podaci iz rujna 2015. godine), što čini udio od 4,99% u odnosu na ukupni broj OPG-a u Međimurskoj županiji (ukupno 6127 registriranih OPG-a na području županije). Na području općine ukupno su registrirana 322 subjekta za obavljanje poljoprivredne djelatnosti.

Vinogradarstvo je najvažnija poljoprivredna grana ovog dijela Međimurja, međutim, u posljednjih nekoliko godina sve je manje malih vinogradara, veliki se razvijaju i šire, a mali polako nestaju. Razlog tome je što veliki vinogradari svake godine zasade nove vinograde te sada imaju dovoljno vlastitog grožđa tako da nemaju potrebu za otkupom grožđa od manjih proizvođača. Društvo vinogradara i vinara Hortus Croatiae okuplja najpoznatije štrigovske vinogradare, predstavlja lokalna vina na Strateški razvojni program Općine Štrigova do 2020. godine 24 širem tržištu, organizira stručna predavanja i ekskurzije te promovira marku vina Pušipel (bijelo vino).



Slika 1: Općina Štrigova  
([www.opcinastrigova.hr](http://www.opcinastrigova.hr))

OPĆINA ŠTRIGOVA	
NASELJE	STANOVNIŠTVO
BANFI	209
GRABROVNIK	240
JALŠOVEC	111
LESKOVEC	83
PREKOPA	224
ROBADJE	126
STANETINEC	175
SVETI URBAN	374
ŠTRIGOVA	436
ŽELEZNA GORA	379
<b>SVEUKUPNO</b>	<b>2.357</b>

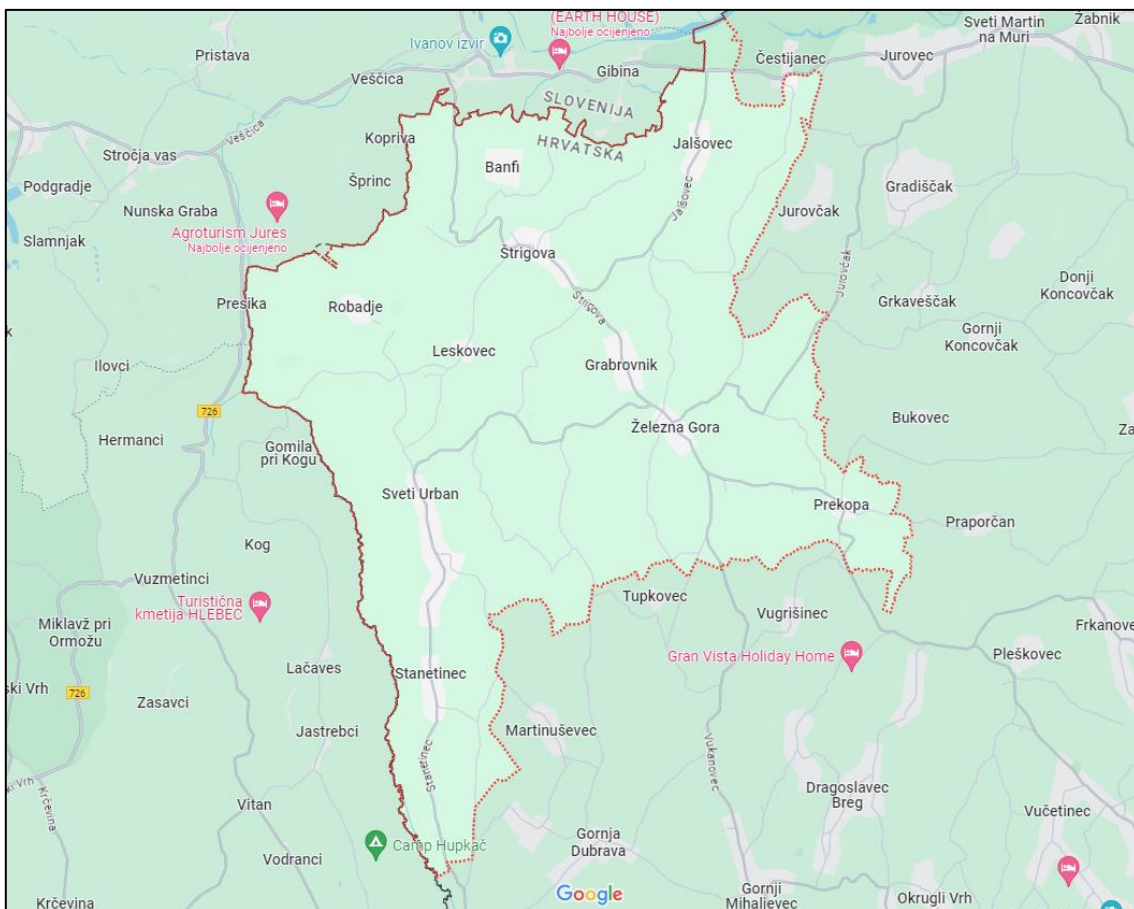
Tablica 1: Popis naselja Općine Štrigova (dzs.gov.hr)



### 3. OPĆI PODACI

#### 3.1. PODACI O NARUČITELJU

TVRTKA/INSTITUCIJA/KORISNIK: OPĆINA ŠTRIGOVA  
 LOKACIJA: Štrigova, Međimurska županija  
 ADRESA: Štrigova 87, HR-40312 Štrigova  
 KONTAKT: Općina Štrigova  
 TELEFON: 040 851 039



Slika 2: Karta Općine Štrigova

## 4. PREGLED ZAKONODAVNOG OKVIRA

Republika Hrvatska je donijela Zakon o zaštiti od svjetlosnog onečišćenja (NN 14/19) koji je stupio na snagu 01.04.2019. godine.

### 4.1. OPĆENITO

Zakonom je uređena zaštita od svjetlosnog onečišćenja koja obuhvaća obveznike zaštite od svjetlosnog onečišćenja, mjere zaštite od svjetlosnog onečišćenja, način utvrđivanja najviše dopuštenih vrijednosti rasvjetljavanja, ograničenja i zabrane rasvjetljavanja, uvjete za planiranje, gradnju, održavanje i rekonstrukciju vanjske rasvjete, mjerenje i način praćenja rasvijetljenosti okoliša te druga pitanja radi smanjenja svjetlosnog onečišćenja okoliša i posljedica djelovanja svjetlosnog onečišćenja.

Cilj Zakona je zaštita od svjetlosnog onečišćenja uzrokovanog emisijama svjetlosti u okoliš iz umjetnih izvora svjetlosti kojima su izloženi ljudi, biljni i životinjski svijet u zraku i vodi, druga prirodna dobra, noćno nebo i zvjezdarnice, uz korištenje energetski učinkovitije rasvjete.

Zaštitom od svjetlosnog onečišćenja osigurava se zaštita ljudskog zdravlja, cjelovito očuvanje kvalitete okoliša, očuvanje bioraznolikosti i krajobrazne raznolikosti, očuvanje ekološke stabilnosti, zaštita biljnog i životinjskog svijeta, racionalno korištenje prirodnih dobara i energije na najpovoljniji način za okoliš, kao osnovni uvjet javnog zdravstva, zdravlja i temelj koncepta održivog razvitka.

Zaštita od svjetlosnog onečišćenja provodi se tijekom noći te danonoćno u prirodnim podzemnim (speleološkim) objektima.

U ostvarivanju cilja uzimaju se u obzir najbolje raspoložive tehnike te njihova gospodarska provedivost u skladu s načelima Zakona i zakonima kojima se uređuje područje zaštite okoliša i energetske učinkovitosti.

Cilj Zakona u smislu energetske učinkovitosti je smanjiti potrošnju električne energije za javnu rasvjetu.

Mjere zaštite od svjetlosnog onečišćenja dužni su provoditi ili osigurati njihovo provođenje u skladu sa Zakonom: **jedinice lokalne samouprave (JLS)** i Grad Zagreb te pravne i fizičke osobe u svojstvu operatora rasvjete koje obavljaju registrirane djelatnosti ili su vlasnici ili korisnici građevine ili objekta koji se rasvjetljava ili izvora svjetlosti, kao i projektanti projekta rasvjete, investitori, nadzorni inženjeri i izvođači rasvjete.

#### 4.2. MJERE ZAŠTITE OD SVJETLOSNOG ONEČIŠĆENJA

Mjere zaštite od svjetlosnog onečišćenja obuhvaćaju zaštitu od nepotrebnih i štetnih emisija svjetlosti u prostor, u zoni i izvan zone koju je potrebno rasvijetliti te mjere zaštite noćnog neba i prirodnih vodnih tijela i zaštićenih prostora od umjetne rasvjete, vodeći računa o zdravstvenim, biološkim, ekonomskim, kulturološkim, pravnim, sigurnosnim, astronomskim i drugim uvjetima i potrebama.

Mjere zaštite od svjetlosnog onečišćenja ne smiju ugroziti sastavnice okoliša, kvalitetu življenja sadašnjih i budućih naraštaja te ne smiju biti u suprotnosti s propisima u području zaštite na radu i zaštite zdravlja ljudi.

Zabranjeno je:

- rabiti svjetlosne snopove bilo kakve vrste ili oblika usmjerene prema nebu ili prema prirodnom vodnom tijelu.
- vanjskom rasvjetom rasvjetljivati otvore (prozori i/ili vrata) zaštićenog ili stambenog prostora iznad vrijednosti propisanih pravilnikom.
- postavljati vanjsku rasvjetu tako da ona svojim usmjerenjem i izlaznim svjetlosnim tokom svjetlosti na otvorima (prozori i/ili vrata) stambenih objekata proizvodi emisije veće od dopuštenih razina propisanih pravilnikom.
- u građevinama s transparentnom fasadom svjetiljke interijera usmjeravati prema vidljivom dijelu neba.
- ugrađivati svjetiljke i ostale izvore svjetlosti protivno obveznom načinu upravljanja rasvjetljavanjem propisanom pravilnikom.
- ugrađivati svjetiljke i ostale izvore svjetlosti koji prelaze najviše dopuštene razine rasvjetljavanja okoliša za vanjsku rasvjetu propisane pravilnikom.

- ugrađivati ekološki neprihvatljive svjetiljke.
- postavljati svjetiljke tako da svijetle u horizont i iznad njega te u prirodna vodna tijela, osim u slučajevima dopuštenim Zakonom.
- da svjetlosni tok svjetiljki pri rasvjetljavanju oglasnih ploča vanjskim svjetiljkama, kod dekorativne i krajobrazne rasvjete te rasvjete pročelja objekta izlazi iz gabarita osvjetljavanja.
- u zaštićenim područjima, radi očuvanja ekosustava i bioraznolikosti, postavljati svjetiljke korelirane temperature boje svjetlosti iznad 2200 K te osvijetljene oglasne ploče.
- postavljati cestovnu i javnu rasvjetu uz prirodna vodna tijela tako da svojim usmjerenjem i izlaznim tijekom svjetlosti na vodenoj površini emitiraju svjetlost veću od emisija propisanih Pravilnikom.
- postavljati oglasne ploče tako da zaklanjaju ili smanjuju vidljivost postavljenih prometnih znakova ili zasljepljuju sudionike u prometu ili odvrćaju njihovu pozornost u mjeri koja može biti opasna za sigurnost prometa.
- postavljati oglasne ploče koje emitiraju svjetlost veću od emisija propisanih pravilnikom.

Sukladno *Pravilniku o zonama rasvijetljenosti, dopuštenim vrijednostima rasvjetljavanja i načinima upravljanja rasvjetnim sustavima (NN 128/2020)* područje Republike Hrvatske dijeli se na zone rasvijetljenosti zavisno od sadržaja i aktivnosti koje se u tom prostoru nalaze.

Zone rasvijetljenosti su:

- E0 – područja prirodne rasvijetljenosti
- E1 – područja tamnog krajolika
- E2 – područja niske ambijentalne rasvijetljenosti
- E3 – područja srednje ambijentalne rasvijetljenosti i
- E4 – područja visoke ambijentalne rasvijetljenosti.

Zona rasvijetljenosti E0 uvijek mora biti okružena zonom rasvijetljenosti E1.

Navedenim pravilnikom definiran je i tzv. **svjetlostaj (Curfew)** koji predstavlja vremenski period noći za čijeg trajanja se vanjska rasvjeta gasi ili smanjuje na propisanu odgovarajuću razinu. JLS i Grad Zagreb Planom rasvjete definiraju početak svjetlostaja koji može odstupati maksimalno do jednog sata u odnosu na sredinu noći. Noć u smislu Pravilnika predstavlja period od zalaska sunca do zore.

#### **4.3. PLANIRANJE, GRADNJA, ODRŽAVANJE I REKONSTRUKCIJA VANJSKE RASVJETE**

Pri planiranju, projektiranju, gradnji, održavanju i rekonstrukciji vanjske rasvjete koja se odobrava prema Zakonu kojim se uređuje građenje moraju se projektom rasvjete odabrati takva tehnička rješenja kojima se osigurava energetska učinkovitost, izvedba sukladno važećim normama iz područja rasvjete, propisano upravljanje rasvjetom i vrijednostima definiranim u pravilniku.

Podloga za projekt vanjske rasvjete je **plan rasvjete** koji izrađuje jedinica lokalne samouprave odnosno Grad Zagreb.

Predstavničko tijelo jedinica lokalne samouprave odnosno Grada Zagreba donosi plan rasvjete za svoje administrativno područje.

Nadležno upravno tijelo jedinice lokalne samouprave odnosno Grada Zagreba osigurava izradu plana rasvjete.

Plan rasvjete mora biti usklađen s prostornim i urbanističkim planovima, a tehnički parametri rasvjete u skladu sa Zakonom.

Jedinice lokalne samouprave i Grad Zagreb dužne su provesti savjetovanje s javnošću, podatke iz plana rasvjete predstaviti javnosti te plan rasvjete javno objaviti na svojim mrežnim stranicama ili na drugi prikladan način.

Nadležno upravno tijelo jedinice lokalne samouprave odnosno Grada Zagreba doneseni plan rasvjete dostavlja Ministarstvu i sastavni je dio informacijskog sustava zaštite okoliša i prirode Republike Hrvatske.

Sadržaj, format i način dostave plana rasvjete propisan je **Pravilnikom o sadržaju, formatu i načinu izrade plana rasvjete i akcijskog plana gradnje i/ili rekonstrukcije vanjske rasvjete (NN 22/2023)**.

**Akcijski plan gradnje i/ili rekonstrukcije vanjske rasvjete**

Akcijskim planom planira se gradnja nove vanjske rasvjete i usklađenje postojeće vanjske rasvjete u vlasništvu jedinica lokalne samouprave i Grada Zagreba odnosno operatora vanjske rasvjete s odredbama Zakona.

Akcijski plan izrađuje se na temelju plana rasvjete za područje jedinice lokalne samouprave i Grada Zagreba i čini stručnu podlogu za izradu projekata gradnje ili rekonstrukcije vanjske rasvjete.

Nadležno upravno tijelo jedinice lokalne samouprave odnosno Grada Zagreba odnosno vlasnik vanjske rasvjete osigurava izradu akcijskog plana. Akcijski plan dostavlja se Ministarstvu. Obvezni sadržaj i način izrade akcijskog plana te format propisani su Pravilnikom.

**4.4. PRIJELAZNE I ZAVRŠNE ODREDBE**

Jedinica lokalne samouprave i Grad Zagreb dužni su za svoje područje izraditi plan rasvjete i dostaviti ih Ministarstvu u roku od 12 mjeseci od dana stupanja na snagu *Pravilnika o mjeranju i načinu praćenja rasvijetljenosti okoliša (NN 22/23)* i *Pravilnika o sadržaju, formatu i načinu izrade plana rasvjete i akcijskog plana gradnje i/ili rekonstrukcije vanjske rasvjete (NN 22/23)*.

Jedinica lokalne samouprave odnosno Grad Zagreb odnosno operator vanjske rasvjete dužan je donijeti akcijski plan i dostaviti ga Ministarstvu u roku od 12 mjeseci od dana stupanja na snagu pravilnika.

Jedinica lokalne samouprave odnosno Grad Zagreb odnosno operator vanjske rasvjete koji uskladi postojeću rasvjetu s odredbama Zakona u roku od 12 mjeseci od dana stupanja na snagu pravilnika nije dužan donijeti akcijski plan.

Jedinice lokalne samouprave i Grad Zagreb te operator vanjske rasvjete dužni su uskladiti postojeću rasvjetu s odredbama Zakona u roku od 12 godina od dana stupanja na snagu *Pravilnika o zonama rasvijetljenosti, dopuštenim vrijednostima rasvijetljavanja i načinima upravljanja rasvjetnim sustavima (NN 128/2020)* i *Pravilnika o sadržaju, formatu i načinu izrade plana rasvjete i akcijskog plana gradnje i/ili rekonstrukcije vanjske rasvjete (NN 22/23)*.

## 5. KLASIFIKACIJA ZONA RASVIJETLJENOSTI I KRITERIJ ZA KLASIFIKACIJU

ZONA	NAZIV	PODRUČJE	KRITERIJI
E0	Područja prirodne rasvijetljenosti	Blizine većih profesionalnih zvjezdarnica Parkovi tamnog neba Prirodna područja otvorenog prostora Područja prirode izvan granica naselja važna za očuvanje divljih vrsta osjetljivih na svjetlosno onečišćenje, s osobitim naglaskom na strogo zaštićene vrste Zaštićena područja – Strogi rezervati, posebni rezervati te zone stroge i usmjerene zaštite unutar parkova prirode i nacionalnih parkova Skloništa divljih vrsta Dijelovi krajobrazza i krajobrazne infrastrukture	Područja gdje vanjska rasvjeta ozbiljno i negativno utječe na prirodno okruženje. Utjecaji uključuju ometanje bioloških ciklusa flore i faune i/ili onemogućavanje ljudima u uživanju i uvažavanju prirodnog okoliša. Ljudska aktivnost je podređena prirodi. Vizura ljudi i korisnika prilagođena je mraku i očekuju da će vidjeti malo ili nimalo svjetla. Prirodna područja otvorenog prostora - šumska područja; livade i pašnjaci; prirodna i umjetna vodena tijela – npr. rijeke, jezera, bare, lokve, bazeni za navodnjavanje, ribnjaci važni za očuvanje ptica. Područja oko važnih podzemnih skloništa za šišmiše (najmanje 100 m) – koridori kretanja od skloništa prema lovnim staništima nisu osvijetljeni; zeleni mostovi s gornje strane i najmanje 300 m sa svake strane ulaza zelenog mosta važni za migraciju strogo zaštićenih vrsta i njihovog plijena; prijelazi za divlje životinje. Čitavo područje strogog rezervata. Posebni rezervati u slučajevima kada vanjska rasvjeta narušava svojstva zbog kojih su proglašeni. Područja stroge i usmjerene zaštite unutar parkova prirode i nacionalnih parkova, osim ako posebnim propisom kojim se uređuje zaštita i očuvanju zaštićenih područja nije predviđeno drugačije. Dijelovi krajobrazza u naseljima važni za očuvanje divljih vrsta osjetljivih na svjetlosno onečišćenje s osobitim naglaskom na strogo zaštićene vrste (neosvijetljeni dijelovi velikih parkova i perivoja koji se nastavljaju na rijeke, jezera, potoke itd.). Dijelovi krajobrazne infrastrukture koji omogućuju očuvanje značajnih i karakterističnih obilježja krajobrazza, koja su temeljem svoje linearne ili kontinuirane strukture ili funkcije bitna za migraciju, širenje i genetsku razmjenu divljih vrsta osjetljivih na svjetlosno onečišćenje (ptice, šišmiši, oprašivači itd.). Kada nije potrebna, rasvjetu treba ugaziti.
E1	Područja tamnog krajolika	Ruralna i urbana područja i područja s ograničenom noćnom aktivnosti Građevine unutar prirodnih područja otvorenog prostora Međumjesne lokalne prometnice uglavnom nerasvijetljene Zaštićena područja izvan granica naselja osim zaštićenih područja u E0 Zaštićena područja unutar granica naselja važna za strogo zaštićene vrste ukoliko su u području naselja ključna staništa i skloništa unutar naselja Skloništa i staništa divljih vrsta osjetljivih na svjetlosno onečišćenje unutar naselja	Područja gdje vanjska rasvjeta negativno utječe na floru i faunu ili bitno remeti karakter područja. Ruralna i urbana područja s ograničenom noćnom aktivnosti izvan granica naselja važna za divlje vrste osjetljive na svjetlosno onečišćenje s osobitim naglaskom na strogo zaštićene vrste ukoliko su u području ključna staništa i skloništa izvan naselja vezano uz aktivnost ljudi. Dijelovi ruralne i urbane zelene/krajobrazne infrastrukture koji omogućuju očuvanje značajnih i karakterističnih obilježja krajobrazza, koja su temeljem svoje linearne ili kontinuirane strukture ili funkcije bitna za migraciju, širenje i genetsku razmjenu divljih vrsta osjetljivih na svjetlosno onečišćenje (ptice, šišmiši, oprašivači itd.). Građevine u područjima izvan naselja s ograničenom ljudskom aktivnosti unutar prirodnih područja otvorenog prostora. Skloništa divljih vrsta osjetljivih na svjetlosno onečišćenje unutar naselja nisu izravno osvijetljena i osigurani su tamni koridori kretanja prema ključnim staništima (prehrana, pijenje vode, migracije) uz poštivanje izbjegavanja izravnog osvijetljavanja izlaza iz skloništa te ostavljanja tamnog koridora između skloništa i lovnog staništa. Vizura stanovnika i korisnika je prilagođena razinama slabe rasvijetljenosti. Vanjska rasvjeta se može koristiti za sigurnost i ugodaj, ali nije nužno jednolično ili kontinuirano. U svjetlostaju, većinu rasvjete treba ugaziti ili smanjiti sukladno opadanju razine aktivnosti.
E2	Područja niske ambijentalne rasvijetljenosti	Građevinska područja naselja Reziđencijalne zone Zaštićena područja osim dijelova koji su u zonama E0 i E1 Zone korištenja unutar parkova prirode i nacionalnih parkova Zaštićena područja unutar granica naselja	Područja ljudske aktivnosti u kojima je vizura ljudi i korisnika prilagođena umjerenim rasvijetljenosti. Zona korištenja unutar naselja koja se nalaze u parkovima prirode i nacionalnim parkovima vezano uz sigurnost na cestama i javnu rasvjetu i ostala zaštićena područja unutar granica naselja vezano uz sigurnost na cestama i javnu rasvjetu. Vanjska rasvjeta može biti tipski korisna za sigurnost i ugodaj, ali nije nužno ujednačeno ili kontinuirano. U svjetlostaju, vanjska rasvjeta se može ugaziti ili smanjiti sukladno opadanju razine aktivnosti.
E3	Područja srednje ambijentalne rasvijetljenosti	Industrijske i trgovačke zone kao izdvojena građevinska područja izvan naselja Industrijske i trgovačke zone unutar naselja Prometna infrastruktura	Područja ljudske aktivnosti u kojima je vizura ljudi i korisnika prilagođena umjerenim do srednje jakim razinama rasvijetljenosti. Javne prometnice za motorna vozila kao dio prometne infrastrukture unutar i izvan građevinskog područja naselja izuzev prometnica obuhvaćenih zonom rasvijetljenosti E2 u građevinskim područjima naselja i zonama E0 i E1. Vanjska rasvjeta je općenito potrebna za sigurnost, ugodaj, udobnost i često je jednolična i/ili kontinuirana. U svjetlostaju, vanjska rasvjeta se može ugaziti ili smanjiti sukladno opadanju razine aktivnosti.
E4	Područja visoke ambijentalne rasvijetljenosti	Urbana područja komercijalnog karaktera s visokim stupnjem noćne aktivnosti	Područja ljudske aktivnosti u kojima je vizura ljudi i korisnika prilagođena umjerenom visokim razinama rasvijetljenosti. Vanjska rasvjeta je općenito potrebna za sigurnost, ugodaj, udobnost i često je jednolična i / ili kontinuirana. U svjetlostaju, rasvjeta se može smanjiti u većini područja kako se razina aktivnosti smanjuje.

## 6. JAVNA RASVJETA

Javna rasvjeta je dio komunalne infrastrukture svakog naseljenog područja čiju izgradnju i održavanje regulira Zakon o komunalnom gospodarstvu. Osnovna funkcija sustava javne (cestovne) rasvjete je osigurati minimalne propisane vrijednosti osvjetljenja prometnica, te ravnomjernu rasvijetljenosti i ograničiti bliještanje. Sustav javne rasvjete mora zadovoljiti svjetlotehničke zahtjeve iz norme HRN EN 13201, te biti projektiran i izveden u skladu s odredbama iz Zakona o zaštiti od svjetlosnog onečišćenja (NN 14/19). Sustav javne rasvjete također mora biti energetske učinkovit što kod postojećeg sustava znači osigurati smanjenje troškova pogona sustava uz smanjenje emisije štetnih tvari u okoliš. U posljednjih desetak godina javna rasvjeta je u nadležnosti lokalnih samouprava. Energetskim pregledom analiziraju se sustavi upravljanja, održavanja i uređenja javne rasvjete te podmirivanje troškova električne energije za rasvijetljenje javnih površina i razvrstanih i nerazvrstanih prometnica koje prolaze kroz jedinicu lokalne samouprave (JLS). Javna rasvjeta mora zadovoljavati sljedeće svjetlotehničke norme i zakone: HRN EN 13201

- 13201 - 1:2015 Odabir razreda rasvjete
- 13201 - 2:2016 Zahtijevana svojstva
- 13201 - 3:2016 Proračun svojstva
- 13201 - 4:2016 Metode mjerenja svojstva rasvjete
- Zakon o zaštiti od svjetlosnog onečišćenja
- Zakon o učinkovitom korištenju energije u neposrednoj potrošnji
- Zakon o komunalnom gospodarstvu

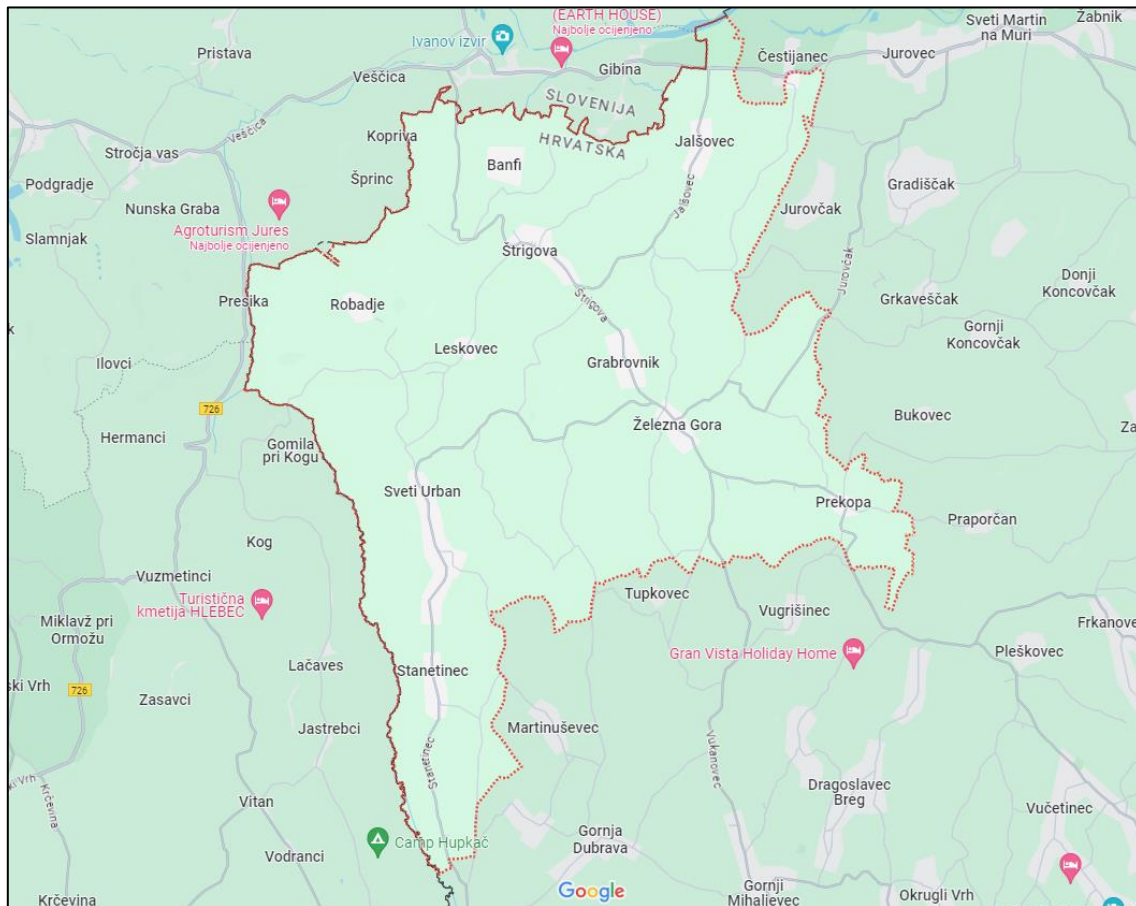
Javna rasvjeta mora zadovoljavati sljedeće tehničke zahtjeve:

- Funkcionalnost – Osnovna funkcija cestovne rasvjete je osiguranje minimalne propisane vrijednosti osvjetljenja prometnica, ravnomjerne rasvijetljenosti i bliještanja.
- Estetika – Suvremeni izvori i tehnologije omogućuju različite pristupe i mogućnosti korištenja energetski efikasnih izvora i rasvjetnih tijela s podesivim optičkim svojstvima koja omogućuju igru svjetla i sjene te tako ističu estetske karakteristike građevina.
- Ekonomičnost - Troškovi javne rasvjete podrazumijevaju troškove izgradnje, upravljanja, održavanja i uređenja objekata javne rasvjete tijekom cijelog životnog vijeka instalacije kao i troškova električne energije.



## 6.1. DEFINIRANJE ZONA RASVIJETLJENOSTI

Općina je smještena na državnoj cesti DC227, županijskim i lokalnim cestama. Sustav javne rasvjete instaliran je na većini prometnica u Općini.



**Slika 3: Karta Općine Štrigova**

Sukladno *Pravilniku o zonama rasvijetljenosti, dopuštenim vrijednostima rasvjetljavanja i načinima upravljanja rasvjetnim sustavima (NN 128/2020)* područje Republike Hrvatske dijeli se na zone rasvijetljenosti zavisno od sadržaja i aktivnosti koje se u tom prostoru nalaze.

ZONA	NAZIV	PODRUČJE	KRITERIJI
E0	Područja prirodne rasvijetljenosti	<p>Blizine većih profesionalnih zvezdarnica</p> <p>Parkovi tamnog neba</p> <p>Prirodna područja otvorenog prostora</p> <p>Područja prirode izvan granica naselja važna za očuvanje divljih vrsta osjetljivih na svjetlosno onečišćenje, s osobitim naglaskom na strogo zaštićene vrste</p> <p>Zaštićena područja – Strogi rezervati, posebni rezervati te zone stroge i usmjerene zaštite unutar parkova prirode i nacionalnih parkova</p> <p>Skloništa divljih vrsta</p> <p>Dijelovi krajobrazna i krajobrazne infrastrukture</p>	<p>Područja gdje vanjska rasvjeta ozbiljno i negativno utječe na prirodno okruženje. Utjecaji uključuju ometanje bioloških ciklusa flore i faune i/ili onemogućavanje ljudima u uživanju i uvažavanju prirodnog okoliša. Ljudska aktivnost je podređena prirodi. Vizura ljudi i korisnika prilagođena je mraku i očekuju da će vidjeti malo ili nimalo svjetla.</p> <p>Prirodna područja otvorenog prostora -šumska područja; livade i pašnjaci; prirodna i umjetna vodena tijela – npr. rijeke, jezera, bare, lokve, bazeni za navodnjavanje, ribnjaci važni za očuvanje ptica.</p> <p>Područja oko važnih podzemnih skloništa za šišmiše (najmanje 100 m) – koridori kretanja od skloništa prema lovnim staništima nisu osvjetljeni; zeleni mostovi s gornje strane i najmanje 300 m sa svake strane ulaza zelenog mosta važni za migraciju strogo zaštićenih vrsta i njihovog plijena; prijelazi za divlje životinje.</p> <p>Čitavo područje strogog rezervata.</p> <p>Posebni rezervati u slučajevima kada vanjska rasvjeta narušava svojstva zbog kojih su proglašeni.</p> <p>Područja stroge i usmjerene zaštite unutar parkova prirode i nacionalnih parkova, osim ako posebnim propisom kojim se uređuje zaštita i očuvanju zaštićenih područja nije predviđeno drugačije.</p> <p>Dijelovi krajobrazna u naseljima važni za očuvanje divljih vrsta osjetljivih na svjetlosno onečišćenje s osobitim naglaskom na strogo zaštićene vrste (neosvijetljeni dijelovi velikih parkova i perivoja koji se nastavljaju na rijeke, jezera, potoke itd.).</p> <p>Dijelovi krajobrazne infrastrukture koji omogućuju očuvanje značajnih i karakterističnih obilježja krajobrazna, koja su temeljem svoje linearne ili kontinuirane strukture ili funkcije bitna za migraciju, širenje i genetsku razmjenu divljih vrsta osjetljivih na svjetlosno onečišćenje (ptice, šišmiši, opravišči itd.).</p> <p>Kada nije potrebna, rasvjetu treba ugaziti.</p>
E1	Područja tamnog krajolika	<p>Ruralna i urbana područja i područja s ograničenom noćnom aktivnosti</p> <p>Gradevine unutar prirodnih područja otvorenog prostora</p> <p>Međumjesne lokalne prometnice uglavnom nerasvijetljene</p> <p>Zaštićena područja izvan granica naselja osim zaštićenih područja u E0</p> <p>Zaštićena područja unutar granica naselja važna za strogo zaštićene vrste ukoliko su u području naselja ključna staništa i skloništa unutar naselja</p> <p>Skloništa i staništa divljih vrsta osjetljivih na svjetlosno onečišćenje unutar naselja</p>	<p>Područja gdje vanjska rasvjeta negativno utječe na floru i faunu ili bitno remeti karakter područja.</p> <p>Ruralna i urbana područja s ograničenom noćnom aktivnosti izvan granica naselja važna za divlje vrste osjetljive na svjetlosno onečišćenje s osobitim naglaskom na strogo zaštićene vrste ukoliko su u području ključna staništa i skloništa izvan naselja vezano uz aktivnost ljudi.</p> <p>Dijelovi ruralne i urbane zelene/krajobrazne infrastrukture koji omogućuju očuvanje značajnih i karakterističnih obilježja krajobrazna, koja su temeljem svoje linearne ili kontinuirane strukture ili funkcije bitna za migraciju, širenje i genetsku razmjenu divljih vrsta osjetljivih na svjetlosno onečišćenje (ptice, šišmiši, opravišči itd.).</p> <p>Gradevine u područjima izvan naselja s ograničenom ljudskom aktivnosti unutar prirodnih područja otvorenog prostora.</p> <p>Skloništa divljih vrsta osjetljivih na svjetlosno onečišćenje unutar naselja nisu izravno osvjetljena i osigurani su tamni koridori kretanja prema ključnim staništima (prehrana, pijenje vode, migracije) uz poštivanje izbjegavanja izravnog osvjetljavanja izlaza iz skloništa te ostavljanja tamnog koridora između skloništa i lovnih staništa.</p> <p>Vizura stanovnika i korisnika je prilagođena razinama slabe rasvijetljenosti. Vanjska rasvjeta se može koristiti za sigurnost i ugodaj, ali nije nužno jednolično ili kontinuirano.</p> <p>U svjetlostaju, većinu rasvjete treba ugaziti ili smanjiti sukladno opadanju razine aktivnosti.</p>
E2	Područja niske ambijentalne rasvijetljenosti	<p>Gradevinska područja naselja</p> <p>Rezidencijalne zone</p> <p>Zaštićena područja osim dijelova koji su u zonama E0 i E1</p> <p>Zone korištenja unutar parkova prirode i nacionalnih parkova</p> <p>Zaštićena područja unutar granica naselja</p>	<p>Područja ljudske aktivnosti u kojima je vizura ljudi i korisnika prilagođena umjerenim rasvijetljenosti.</p> <p>Zona korištenja unutar naselja koja se nalaze u parkovima prirode i nacionalnim parkovima vezano uz sigurnost na cestama i javnu rasvjetu i ostala zaštićena područja unutar granica naselja vezano uz sigurnost na cestama i javnu rasvjetu.</p> <p>Vanjska rasvjeta može biti tipski korisna za sigurnost i ugodaj, ali nije nužno ujednačeno ili kontinuirano.</p> <p>U svjetlostaju, vanjska rasvjeta se može ugaziti ili smanjiti sukladno opadanju razine aktivnosti.</p>
E3	Područja srednje ambijentalne rasvijetljenosti	<p>Industrijske i trgovačke zone kao izdvojena gradevinska područja izvan naselja</p> <p>Industrijske i trgovačke zone unutar naselja</p> <p>Prometna infrastruktura</p>	<p>Područja ljudske aktivnosti u kojima je vizura ljudi i korisnika prilagođena umjerenim do srednje jakim razinama rasvijetljenosti.</p> <p>Javne prometnice za motorna vozila kao dio prometne infrastrukture unutar i izvan gradevinskog područja naselja izuzev prometnica obuhvaćenih zonom rasvijetljenosti E2 u gradevinskim područjima naselja i zonama E0 i E1.</p> <p>Vanjska rasvjeta je općenito potrebna za sigurnost, ugodaj, udobnost i često je jednolična i/ili kontinuirana.</p> <p>U svjetlostaju, vanjska rasvjeta se može ugaziti ili smanjiti sukladno opadanju razine aktivnosti.</p>
E4	Područja visoke ambijentalne rasvijetljenosti	<p>Urbana područja komercijalnog karaktera s visokim stupnjem noćne aktivnosti</p>	<p>Područja ljudske aktivnosti u kojima je vizura ljudi i korisnika prilagođena umjerenom visokim razinama rasvijetljenosti. Vanjska rasvjeta je općenito potrebna za sigurnost, ugodaj, udobnost i često je jednolična i / ili kontinuirana. U svjetlostaju, rasvjeta se može smanjiti u većini područja kako se razina aktivnosti smanjuje.</p>

Zone rasvijetljenosti područja Općine Štrigova su:

- E0 – područja prirodne rasvijetljenosti
- E1 – područja tamnog krajolika
- E2 – područja niske ambijentalne rasvijetljenosti
- E3 – područja srednje ambijentalne rasvijetljenosti i
- E4 – područja visoke ambijentalne rasvijetljenosti.

ZONA	E0	E1	E2	E3	E4
<b>PODRUČJE</b>	Šume - gospodarska  Ostalo poljoprivredno tlo,  šume i šumsko zemljište	Površine stambene namjene  Cestovna infrastruktura  Površine javnog zelenila  Zaštitne zelene površine	Površine stambene namjene  Cestovna infrastruktura  Groblje	Cestovna infrastruktura  Javna i društvena namjena  Športsko rekreacijska namjena  Gospodarska namjena	N/A

Potrebno je uskladiti rasvjetu u Općini Štrigova sa propisanim uvjetima te je dan vremenski okvir normalnog režima rada svjetiljki kao i štedni režim rada svjetiljki koji je usklađen sa *Pravilnikom o zonama rasvijetljenosti, dopuštenim vrijednostima rasvjetljavanja i načinima upravljanja rasvjetnim sustavima* (NN 128/2020).

## 7. TERMINSKI PLAN RADA RASVJETE

U nastavku je tablično prikazan predloženi terminski plan rada sustava javne rasvjete za područje Općine Štrigova po prethodno definiranim zonama rasvijetljenosti. Tablica u nastavku se odnosi na sustav cestovne javne rasvjete odnosno na sustav javne rasvjete javnih prometnica s motornim prometom.

REŽIM RADA / ZONA RASVJETLJENOSTI	POČETAK NORMALNOG REŽIMA	SMANJENJE NA 75% SNAGE (h)	SMANJENJE NA 50% SNAGE (h)	SVJETLOSTAJ*		POVEĆANJE NA 50% SNAGE (h)	POVEĆANJE NA 75% SNAGE (h)	POVEĆANJE NA 100% SNAGE (h)	KRAJ NORMALNOG REŽIMA	
				POČETAK (h)	SNAGA (%)					
					MAKSIMALNA VRIJEDNOST SREDNJE HORIZONTALNE RASVIJETLJENOSTI (lx)					
E0	≤1 lx	23:00	0:00	1:00	0%	0 lx	4:00	5:00	6:00	≤1 lx
E1	≤12 lx	23:00	0:00	1:00	0%	3 lx	4:00	5:00	6:00	≤12 lx
E2	≤20 lx	23:00	0:00	1:00	0%	5 lx	4:00	5:00	6:00	≤20 lx
E3	≤30 lx	23:00	0:00	1:00	0%	8 lx	4:00	5:00	6:00	≤30 lx
E4	N/A									

**Tablica 2: Terminski plan rada rasvjete**

\* Svjetlostaj (Curfew) predstavlja vremenski period noći za čijeg trajanja se vanjska rasvjeta gasi ili smanjuje na propisanu odgovarajuću razinu. Smanjenje rasvjete počinje u sredini noći (početak svjetlostaja). Vremenski period trajanja svjetlostaja ne može biti manji od tri sata.

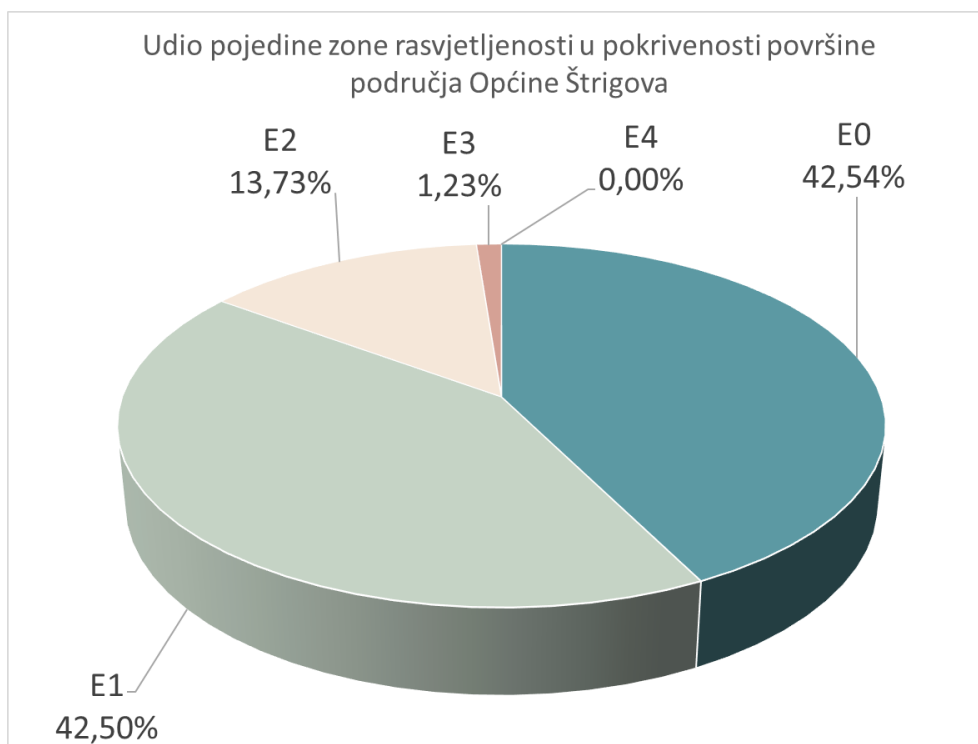
Sukladno predloženom planu početka i završetka svjetlostaja, za sve zone rasvijetljenosti Općine Štrigova isti započinje u 01:00h a završava u 04:00h. Tablicom su određene i maksimalne vrijednosti srednje horizontalne rasvijetljenosti izražene u luksima (lx) za vrijeme trajanja svjetlostaja po zonama.

## 8. BILANCA POKRIVENOSTI

U nastavku je prikazan udio u pokrivenosti pojedine zone u odnosu na ukupnu površinu Općine Štrigova. Iz tablice i grafova je vidljivo kako najveći udio površine područja Općine otpada na područje prirodne rasvijetljenosti E0 – 42,54 % odnosno ukupno 16,71 km<sup>2</sup>.

Općina Štrigova			
ZONA RASVIJETLJENOSTI	POVRŠINA ZONE (m <sup>2</sup> )	POVRŠINA ZONE (km <sup>2</sup> )	UDIO ZONE U UKUPNOJ POVRŠINI (%)
E0	16.714.974,39	16,7150	42,54%
E1	16.698.978,27	16,6990	42,50%
E2	5.392.308,36	5,3923	13,73%
E3	481.744,63	0,4817	1,23%
E4	0,00	0,0000	0,00%
<b>UKUPNO</b>	<b>39.288.005,64</b>	<b>39,29</b>	<b>100,00%</b>

Tablica 3: Udio pojedine zone rasvijetljenosti u pokrivenosti površine područja Općine Štrigova



Grafikon 1: Udio pojedine zone rasvijetljenosti u pokrivenosti površine područja Općine Štrigova

## 9. MJERE ZAŠTITE POSEBNO OSJETLIVIH PODRUČJA

Mjere zaštite od svjetlosnog onečišćenja obuhvaćaju zaštitu od nepotrebnih i štetnih emisija svjetlosti u prostor, u zoni i izvan zone koju je potrebno rasvijetliti te mjere zaštite noćnog neba i prirodnih vodnih tijela i zaštićenih prostora od umjetne rasvjete, vodeći računa o zdravstvenim, biološkim, ekonomskim, kulturološkim, pravnim, sigurnosnim, astronomskim i drugim uvjetima i potrebama.

Mjere zaštite od svjetlosnog onečišćenja ne smiju ugroziti sastavnice okoliša, kvalitetu življenja sadašnjih i budućih naraštaja te ne smiju biti u suprotnosti s propisima u području zaštite na radu i zaštite zdravlja ljudi.

Mjere zaštite od svjetlosnog onečišćenja određuju se radi:

- ✓ sprječavanja nastajanja prekomjernih emisija svjetlosti
- ✓ smanjivanja postojeće rasvijetljenosti okoliša na dopuštene vrijednosti
- ✓ udovoljavanja osnovnim zahtjevima za zaštitu koja se odnose na rasvjetna tijela, režim rada rasvjetnih tijela i način postavljanja rasvjetnih tijela
- ✓ osiguranja dostupnosti javnosti informacija planova rasvjete i akcijskih planova gradnje i/ili rekonstrukcije vanjske rasvjete (u daljnjem tekstu: akcijski plan).

Obvezna mjera zaštite od svjetlosnog onečišćenja pri ugradnji novih izvora rasvjete je planiranje, projektiranje i gradnja rasvjete u skladu s Zakonom.

Obvezna mjera zaštite od svjetlosnog onečišćenja je smanjenje emisije svjetlosti valnih duljina ispod 500 nm u okoliš koje izrazito nepovoljno utječu na ljudsko zdravlje, ekosustav te sigurnost u prometu u lošim vremenskim uvjetima. Obvezna mjera zaštite kod postojeće vanjske rasvjete je sanacija izvora svjetlosti kod kojih je svjetlosni tok usmjeren iznad horizontale tijekom redovitog održavanja. Obvezna mjera zaštite kod vanjske rasvjete je redovito održavanje vanjske rasvjete i rekonstrukcija u skladu s akcijskim planovima.

Primijenjene mjere zaštite od svjetlosnog onečišćenja moraju biti usklađene s Zakonom i zakonskim propisima u području zaštite okoliša i energetske učinkovitosti.

Obvezni način i uvjete upravljanja rasvjetljavanjem, zone rasvijetljenosti i zaštite, najviše dopuštene vrijednosti rasvjetljavanja, uvjete za odabir i postavljanje svjetiljki, kriterije energetske učinkovitosti, uvjete i najviše dopuštene vrijednosti korelirane temperature boje izvora svjetlosti vezano za rasvjetu propisane su **Pravilnikom o zonama rasvijetljenosti, dopuštenim vrijednostima rasvjetljavanja i načinima upravljanja rasvjetnim sustavima (NN 128/20)**.

Zabranjeno je:

- rabiti svjetlosne snopove bilo kakve vrste ili oblika usmjerene prema nebu ili prema prirodnom vodnom tijelu.
- vanjskom rasvjetom rasvjetljivati otvore (prozori i/ili vrata) zaštićenog ili stambenog prostora iznad vrijednosti propisanih pravilnikom.
- postavljati vanjsku rasvjetu tako da ona svojim usmjerenjem i izlaznim svjetlosnim tokom svjetlosti na otvorima (prozori i/ili vrata) stambenih objekata proizvodi emisije veće od dopuštenih razina propisanih pravilnikom.
- u građevinama s transparentnom fasadom svjetiljke interijera usmjeravati prema vidljivom dijelu neba.
- ugrađivati svjetiljke i ostale izvore svjetlosti protivno obveznom načinu upravljanja rasvjetljavanjem propisanom pravilnikom.
- ugrađivati svjetiljke i ostale izvore svjetlosti koji prelaze najviše dopuštene razine rasvjetljavanja okoliša za vanjsku rasvjetu propisane pravilnikom.
- ugrađivati ekološki neprihvatljive svjetiljke.
- postavljati svjetiljke tako da svijetle u horizont i iznad njega te u prirodna vodna tijela, osim u slučajevima dopuštenim Zakonom.
- da svjetlosni tok svjetiljki pri rasvjetljavanju oglasnih ploča vanjskim svjetiljkama, kod dekorativne i krajobrazne rasvjete te rasvjete pročelja objekta izlazi iz gabarita osvjetljavanja.

- u zaštićenim područjima, radi očuvanja ekosustava i bioraznolikosti, postavljati svjetiljke korelirane temperature boje svjetlosti iznad 2200 K te osvijetljene oglasne ploče.
- postavljati cestovnu i javnu rasvjetu uz prirodna vodna tijela tako da svojim usmjerenjem i izlaznim tijekom svjetlosti na vodenoj površini emitiraju svjetlost veću od emisija propisanih pravilnikom.
- postavljati oglasne ploče tako da zaklanjaju ili smanjuju vidljivost postavljenih prometnih znakova ili zasljepljuju sudionike u prometu ili odvrćaju njihovu pozornost u mjeri koja može biti opasna za sigurnost prometa.
- postavljati oglasne ploče koje emitiraju svjetlost veću od emisija propisanih Pravilnikom.



## 10. PRILOG I

### 10.1. Atributna tablica: ZONA RASVJETLJENOSTI E0

ZONA RASVJETLJENOSTI E0	Naziv atributivnog polja	Alias atributivnog polja	Tip atributnog polja	Vrijednosti
	naziv_jls	Naziv JLS	Niz znakova	Općina Štrigova
	mb_jls	Matični broj JLS	Niz znakova	02607948
	godina	Godina donošenja plana rasvjete	Broj	2024
	zona_ras	Zona rasvjetljenosti	Niz znakova	Zona E0
	opis_pod	Opis područja	Niz znakova	Šume - gospodarska Ostalo poljoprivredno tlo, šume i šumsko zemljište
	svj_od	Svjetlostaj od	Datum vrijeme	01:00
	svj_do	Svjetlostaj do	Datum vrijeme	04:00
	svj_tip	Tip svjetlostaja	Niz znakova	mjesečni
	povrsina	Površina u m <sup>2</sup>	Broj	16.714.974,39
zastita	Mjere zaštite	Niz znakova	Ne	

### 10.2. Atributna tablica: ZONA RASVJETLJENOSTI E1

ZONA RASVJETLJENOSTI E1	Naziv atributivnog polja	Alias atributivnog polja	Tip atributnog polja	Vrijednosti
	naziv_jls	Naziv JLS	Niz znakova	Općina Štrigova
	mb_jls	Matični broj JLS	Niz znakova	02607948
	godina	Godina donošenja plana rasvjete	Broj	2024
	zona_ras	Zona rasvjetljenosti	Niz znakova	Zona E1
	opis_pod	Opis područja	Niz znakova	Površine stambene namjene Cestovna infrastruktura Površine javnog zelenila Zaštitine zelene površine
	svj_od	Svjetlostaj od	Datum vrijeme	01:00
	svj_do	Svjetlostaj do	Datum vrijeme	04:00
	svj_tip	Tip svjetlostaja	Niz znakova	mjesečni
	povrsina	Površina u m <sup>2</sup>	Broj	16.698.978,27
zastita	Mjere zaštite	Niz znakova	Ne	

**10.3. Atributna tablica: ZONA RASVJETLJENOSTI E2**

ZONA RASVJETLJENOSTI E2	Naziv atributivnog polja	Alias atributivnog polja	Tip atributnog polja	Vrijednosti
	naziv_jls	Naziv JLS	Niz znakova	Općina Štrigova
	mb_jls	Matični broj JLS	Niz znakova	02607948
	godina	Godina donošenja plana rasvjete	Broj	2024
	zona_ras	Zona rasvjetljenosti	Niz znakova	Zona E2
	opis_pod	Opis područja	Niz znakova	Površine stambene namjene Cestovna infrastruktura Groblje
	svj_od	Svjetlostaj od	Datum vrijeme	01:00
	svj_do	Svjetlostaj do	Datum vrijeme	04:00
	svj_tip	Tip svjetlostaja	Niz znakova	mjesečni
	povrsina	Površina u m <sup>2</sup>	Broj	5.392.308,36
zastita	Mjere zaštite	Niz znakova	Ne	

**10.4. Atributna tablica: ZONA RASVJETLJENOSTI E3**

ZONA RASVJETLJENOSTI E3	Naziv atributivnog polja	Alias atributivnog polja	Tip atributnog polja	Vrijednosti
	naziv_jls	Naziv JLS	Niz znakova	Općina Štrigova
	mb_jls	Matični broj JLS	Niz znakova	02607948
	godina	Godina donošenja plana rasvjete	Broj	2024
	zona_ras	Zona rasvjetljenosti	Niz znakova	Zona E3
	opis_pod	Opis područja	Niz znakova	Cestovna infrastruktura Javna i društvena namjena Športsko rekreacijska namjena Gospodarska namjena
	svj_od	Svjetlostaj od	Datum vrijeme	01:00
	svj_do	Svjetlostaj do	Datum vrijeme	04:00
	svj_tip	Tip svjetlostaja	Niz znakova	mjesečni
	povrsina	Površina u m <sup>2</sup>	Broj	481.744,63
zastita	Mjere zaštite	Niz znakova	Ne	

**10.5. Atributna tablica: ZONA RASVJETLJENOSTI E4**

ZONA RASVJETLJENOSTI E4	Naziv atributivnog polja	Alias atributivnog polja	Tip atributnog polja	Vrijednosti
	naziv_jls	Naziv JLS	Niz znakova	Općina Štrigova
	mb_jls	Matični broj JLS	Niz znakova	02607948
	godina	Godina donošenja plana rasvjete	Broj	2024
	zona_ras	Zona rasvjetljenosti	Niz znakova	Zona E4
	opis_pod	Opis područja	Niz znakova	N/A
	svj_od	Svjetlostaj od	Datum vrijeme	-
	svj_do	Svjetlostaj do	Datum vrijeme	-
	svj_tip	Tip svjetlostaja	Niz znakova	-
	povrsina	Površina u m <sup>2</sup>	Broj	0,00
zastita	Mjere zaštite	Niz znakova	-	